













- LEGENDA
-  PERIMETRO AMBITO TERRITORIALE DELLA ZONA C2/49
  -  PERIMETRO STRALCIO 1
  -  PERIMETRO LOTTI
  -  PERIMETRO DI MASSIMO INVILUPPO PLANIMETRICO DEGLI EDIFICI DI OGNI L.M.I.
  -  AMBITO ESTERNO ALLA ZONA C2/49 INTERESSATA DA ROTATORIA - OPERE DI URBANIZZAZIONE PRIMARIA A SCOMPUTO ONERI DI URBANIZZAZIONE SECONDARIA
  -  AMBITO ESTERNO ALLA ZONA C2/49 INTERESSATA DA REALIZZAZIONE SEGNALETICA VERTICALE E ORIZZONTALE

1 AREE DI PROPRIETA' PRIVATA INTERNE ALL'AMBITO DI INTERVENTO DA CEDERE AL COMUNE INTERESSATE DA OPERE DI URBANIZZAZIONE

-  AREA DESTINATA A PARCHEGGIO PUBBLICO FG.17 MAPP. 732(p) mq 503
-  AREA DESTINATA A VERDE PUBBLICO FG.17 MAPP. 981(p),212(p),732(p) mq 2233
-  AREA DESTINATA A VERDE PUBBLICO DI ARREDO FG.17 MAPP. 212(p),385(p),732(p),981(p) mq 437
-  AREA DESTINATA A VIABILITA' PUBBLICA FG.17 MAPP. 981(p),212(p),385(p),732(p) mq 2919

2 AREE ESTERNE ALL'AMBITO DI INTERVENTO INTERESSATE DA OPERE DI URBANIZZAZIONE

- DI PROPRIETA' PUBBLICA
-  FG.17 VIA P.MASCAGNI VICOLO SAN LORENZO mq 626
-  FG.17 MAPP. 1041(p), 759(p), 504(p) mq 184



COMUNE DI ALBIGNASEGO  
 ESTRATTO DI MAPPA CATASTALE N.C.T FOGLIO 17  
 SCALA 1:5000

NOTA: LA SOVRAPPONIMENTO TRA RILIEVO TOPOGRAFICO ED ESTRATTO DI MAPPA CATASTALE EVIDENZIA, RELATIVAMENTE A POSIZIONE DI FABBRICATI E CONFINI, DIFFORMITÀ ANCHE SENSIBILI CHE SI E' CERCATO DI MINIMIZZARE



COMUNE DI  
 ALBIGNASEGO

PIANO DI LOTTIZZAZIONE  
 Z.T.O. C2-49  
 "LION SUD"  
 STRALCIO I

INDIRIZZO  
 VIA P.MASCAGNI  
 VICOLO S.LORENZO  
 VIA S.GIUSTINA


COMMITTENTE  
 BELLAVERE STEFANO .....  
 BERION MARIA GRAZIA .....  
 CESARO GINO .....  
 GALLINARO ANTONIO .....  
 SATTIN LUCIANO .....

SERIE  
 PROGETTO DEFINITIVO

OGGETTO  
 CARTOGRAFIA DI PROGETTO:  
 ESTRATTO DI MAPPA  
 CATASTALE E PLANIMETRIA  
 GENERALE CON INDICAZIONE  
 DELLA ZONIZZAZIONE DELLE  
 AREE DESTINATE AD OPERE  
 DI URBANIZZAZIONE DA  
 CEDERE E/O ASSERVIRE AD  
 USO PUBBLICO  
 AGGIORNAMENTO FEBBRAIO 2017

TAVOLA  
**UIO**

SCALA  
 1 : 500



STUDIO INGEGNERE GIUSEPPE GHIRLANDA  
 VIA SANTO STEFANO, 10/B - 35020 ALBIGNASEGO - PD TEL. 0498625207  
 E-MAIL: INFO@STUDIOGHIRLANDA.COM - INFO@PEC.STUDIOGHIRLANDA.COM  
 SITO WEB: WWW.STUDIOGHIRLANDA.COM

GRUPPO DI LAVORO  
 INGEGNERE GIUSEPPE GHIRLANDA  
 ARCHITETTO GIADA BARISON

ELABORAZIONE	UIO 03 027
PROGETTO	UIO 03 010
VERIFICA	G.B.
DATA	10 02 17